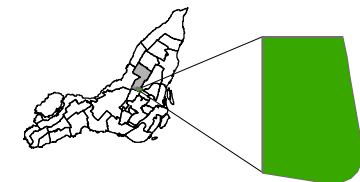
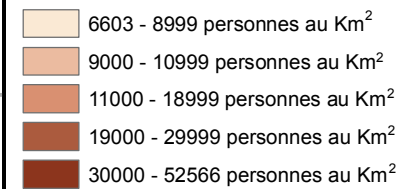


# Quartiers verts

actifs et en santé

## PARC-EXTENSION

**Densité de population en nombre de personnes au km<sup>2</sup>** (par aire de diffusion)

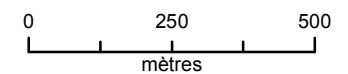


**PARTENAIRES**  
 Centre d'écologie urbaine de Montréal  
 VRAC Environnement  
 Arrondissement Villeray-Saint-Michel-Parc-Extension

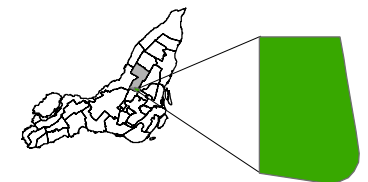
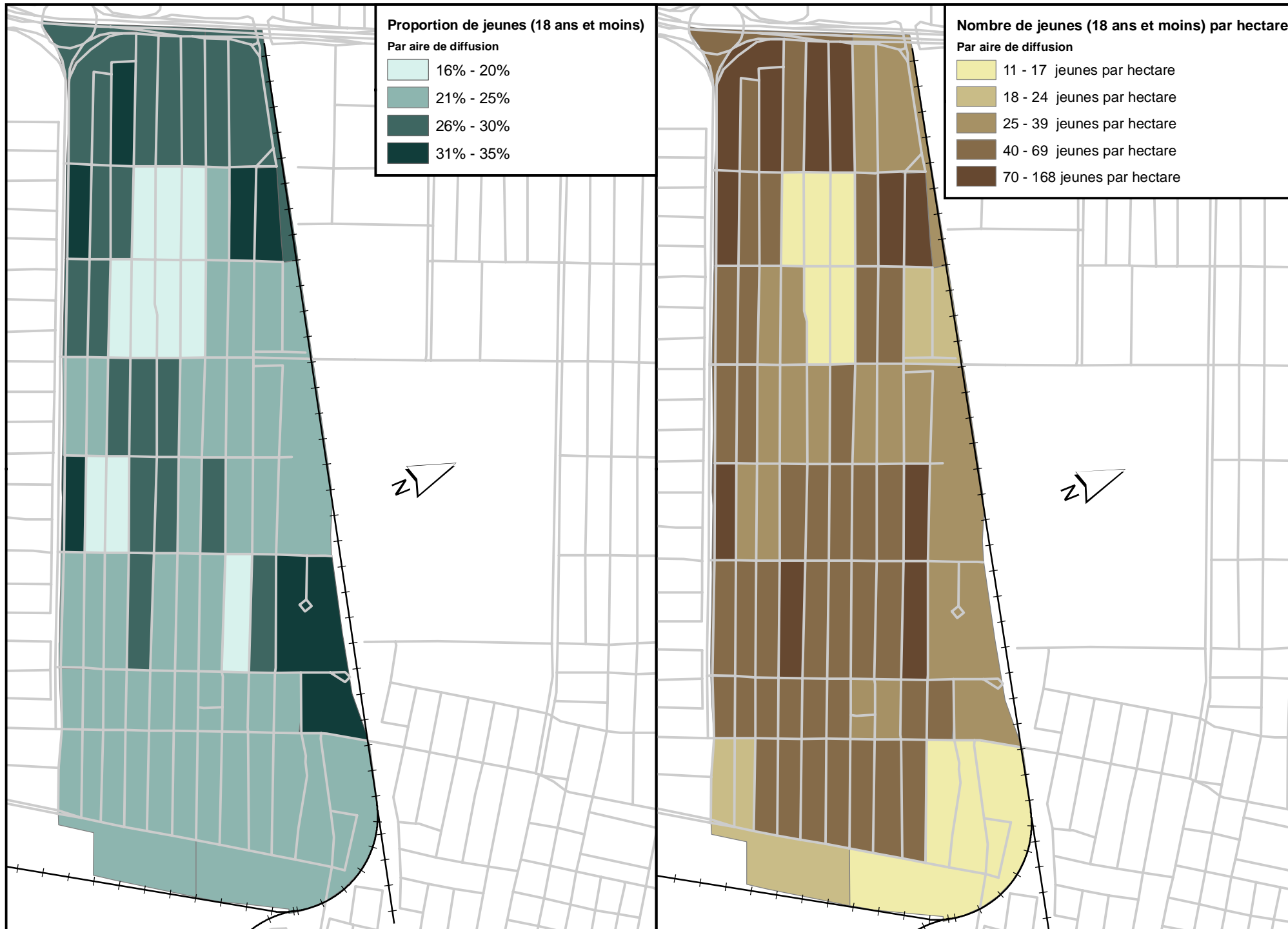
**AUTEUR**  
 Adrian Gould, INRS-UCS

**SOURCES**  
 Laboratoire d'analyse spatiale et d'économie régionale  
 Statistiques Canada Recensement 2006

**DATE**  
 22 octobre 2009



**Concentration de jeunes  
18 ans et moins**

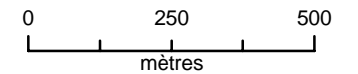


**PARTENAIRES**  
Centre d'écologie urbaine de Montréal  
VRAC Environnement  
Arrondissement Villeray-Saint-Michel-Parc-Extension

**AUTEUR**  
Adrian Gould, INRS-UCS

**SOURCES**  
Laboratoire d'analyse spatiale et d'économie régionale  
Statistiques Canada Recensement 2006

**DATE**  
22 octobre 2009



**Concentration d'aînés  
65 ans et plus**

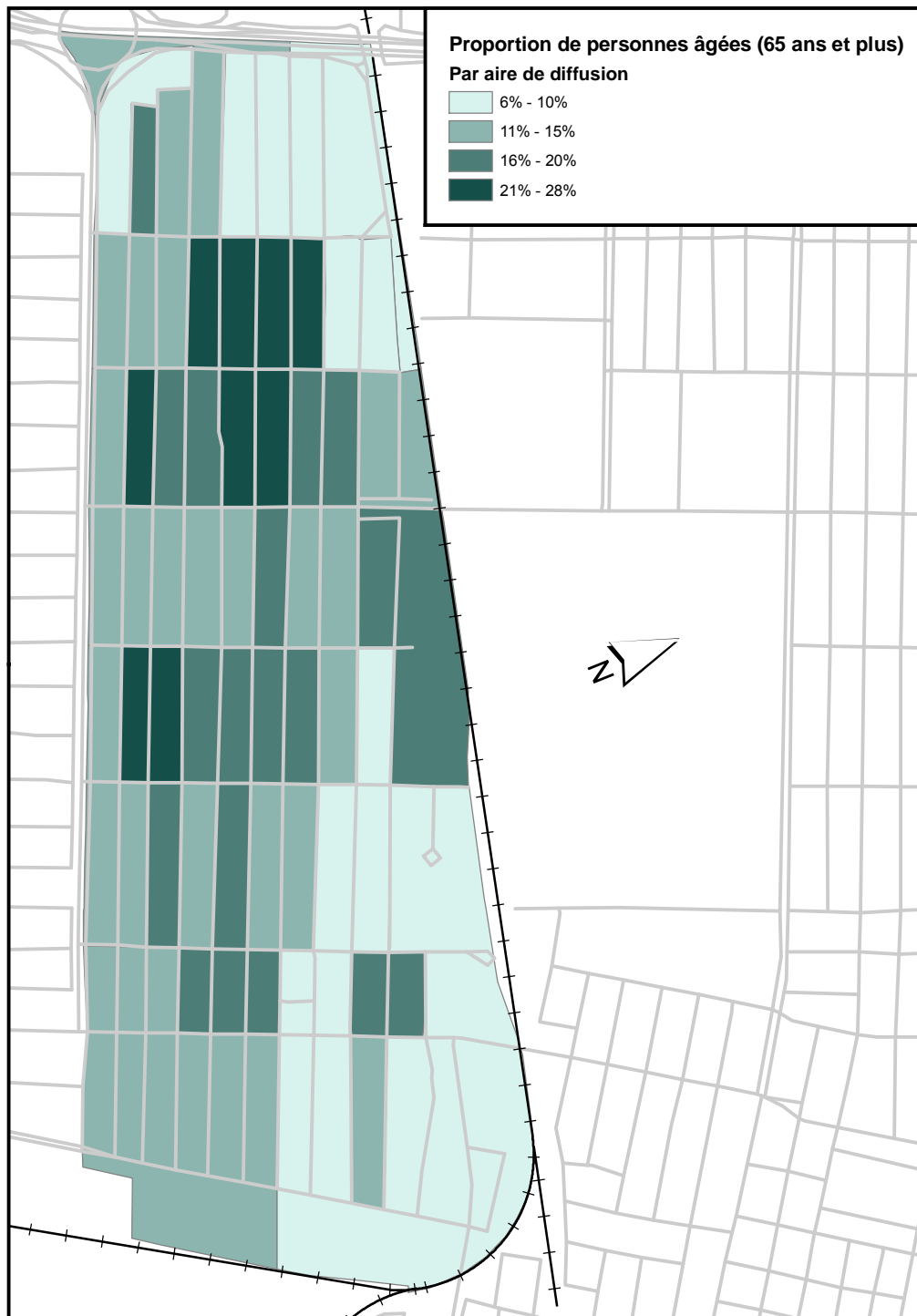
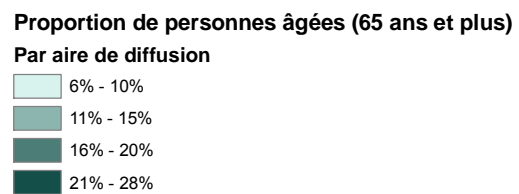
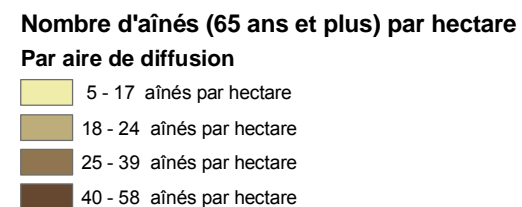
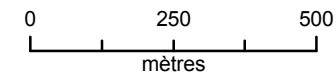


**PARTENAIRES**  
Centre d'écologie urbaine de Montréal  
VRAC Environnement  
Arrondissement Villeray-Saint-Michel-Parc-Extension

**AUTEUR**  
Adrian Gould, INRS-UCS

**SOURCES**  
Laboratoire d'analyse spatiale et d'économie régionale  
Statistiques Canada Recensement 2006

**DATE**  
22 octobre 2009

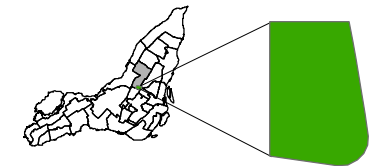


# Quartiers verts actifs et en santé

## PARC-EXTENSION

### Occupation du sol

-  Habitation faible densité
-  Habitation moyenne densité
-  Habitation haute densité
-  Commerce de détail
-  Édifice à bureau
-  Équipement et service communautaire
-  Service d'utilité publique
-  Industrie
-  Espace vert et parc
-  Espace vacant

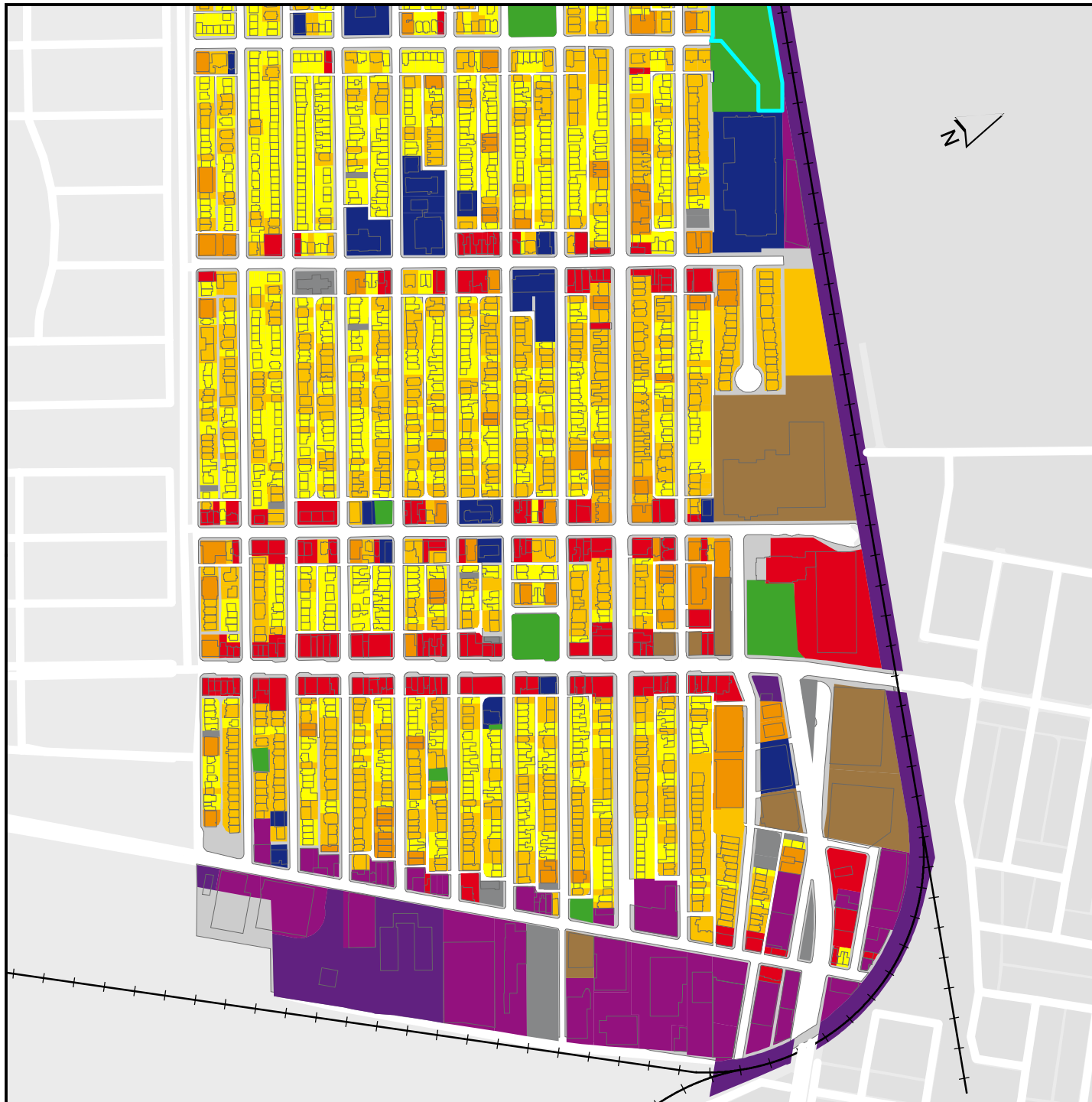
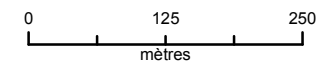


**PARTENAIRES**  
Centre d'écologie urbaine de Montréal  
VRAC Environnement  
Arrondissement Villeray-Saint-Michel-Parc-Extension

**AUTEUR**  
Adrian Gould, INRS-UCS

**SOURCES**  
Arrondissement Villeray-Saint-Michel-Parc-Extension  
Laboratoire d'analyse spatiale et d'économie régionale




**DATE**  
22 octobre 2009



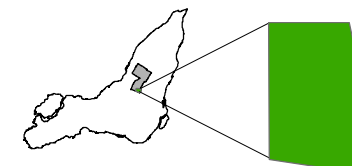
# Quartiers verts actifs et en santé

## PARC-EXTENSION

### Desserte des parcs et équipements

-  Zones à plus de 300 mètres d'un parc
-  Parc
-  Jardin communautaire

-  Aire de jeux
-  Bibliothèque
-  École primaire
-  Jardin communautaire
-  Maison de la culture
-  Parc canin
-  Pataugeoire
-  Pétanque
-  Piscine intérieure
-  Terrain de sport

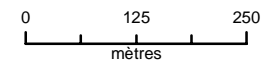


**PARTENAIRES**  
Centre d'écologie urbaine de Montréal  
VRAC Environnement  
Arrondissement Villeray-Saint-Michel-Parc-Extension

**AUTEUR**  
Adrian Gould, INRS-UCS

**SOURCES**  
RAMPE  
Laboratoire d'analyse spatiale et d'économie régionale

**DATE**  
22 octobre 2009





# Quartiers verts actifs et en santé

## PARC-EXTENSION

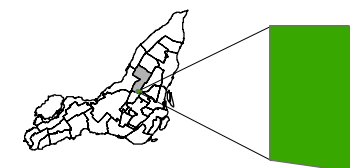
### Activité sur la rue

### Commerces ouverts le soir

- Restaurant
- Vente/Service
- ▲ Bar
- ★ Divertissement

### Endroits où s'asseoir

- Moins de 5 places
- Entre 5 et 10 places
- Entre 10 et 15 places

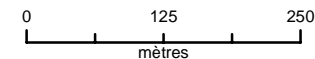


**PARTENAIRES**  
Centre d'écologie urbaine de Montréal  
VRAC Environnement  
Arrondissement Villeray-Saint-Michel-Parc-Extension

**AUTEUR**  
Adrian Gould, INRS-UCS

**SOURCES**  
Arrondissement Villeray-Saint-Michel-Parc-Extension  
Laboratoire d'analyse spatiale et d'économie régionale

**DATE**  
22 octobre 2009

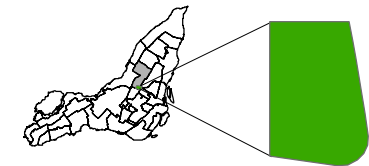


# Quartiers verts actifs et en santé

## PARC-EXTENSION

### Analyse des façades

- Façade active
- Façade plaisante
- Façade passive
- Façade inactive
- |||| Façade de parc

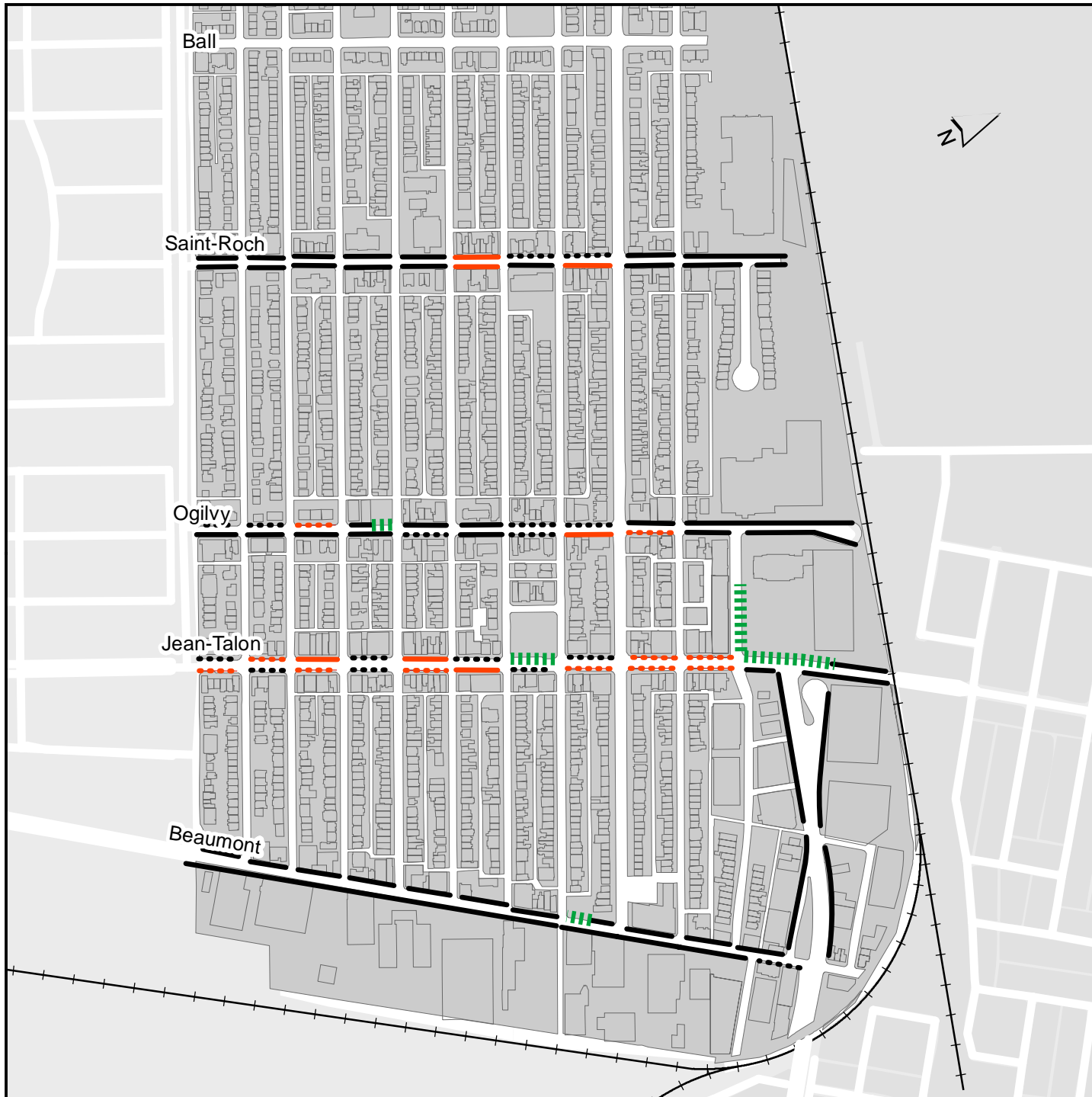
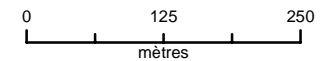


**PARTENAIRES**  
Centre d'écologie urbaine de Montréal  
VRAC Environnement  
Arrondissement Villeray-Saint-Michel-Parc-Extension

**AUTEUR**  
Adrian Gould, INRS-UCS

**SOURCES**  
Arrondissement Villeray-Saint-Michel-Parc-Extension  
Laboratoire d'analyse spatiale et d'économie régionale

**DATE**  
22 octobre 2009



## Enquête Origine Destination du territoire du Quartier vert, actif et en santé de Parc-Extension

Répartition des déplacements des résidents selon le mode transport utilisé (Ensemble des déplacements et déplacements internes)		
Mode de transport	Déplacements internes du Quartier Vert de Parc-Extension	Tous les déplacements
Auto-conducteur	16,3%	27,5%
Auto-passager	5,0%	7,7%
Marche ou vélo	68,8%	24,8%
Transport en commun	9,9%	35,3%
Autre	0,0%	4,6%
Total	100,0%	100,0%

Répartition de résident selon leur catégorie d'âge et le mode de transport utilisé					
Tous les déplacements (internes et externes)					
Âges	Auto-conducteur	Auto-passager	Marche ou vélo	Transport en commun	Autres
0-15	0,0%	34,7%	26,5%	7,9%	65,0%
16-65	100,0%	65,3%	65,6%	88,2%	35,0%
66 et plus	0,0%	0,0%	7,9%	3,9%	0,0%
Tous	100,0%	100,0%	100,0%	100,0%	100,0%

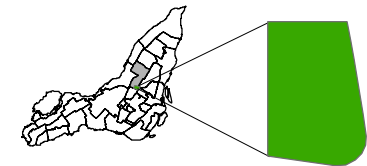


# Quartiers verts actifs et en santé

## PARC-EXTENSION

Distribution des piétons et cyclistes  
blessés ayant nécessité l'intervention  
d'Urgence Santé (1999-2003)

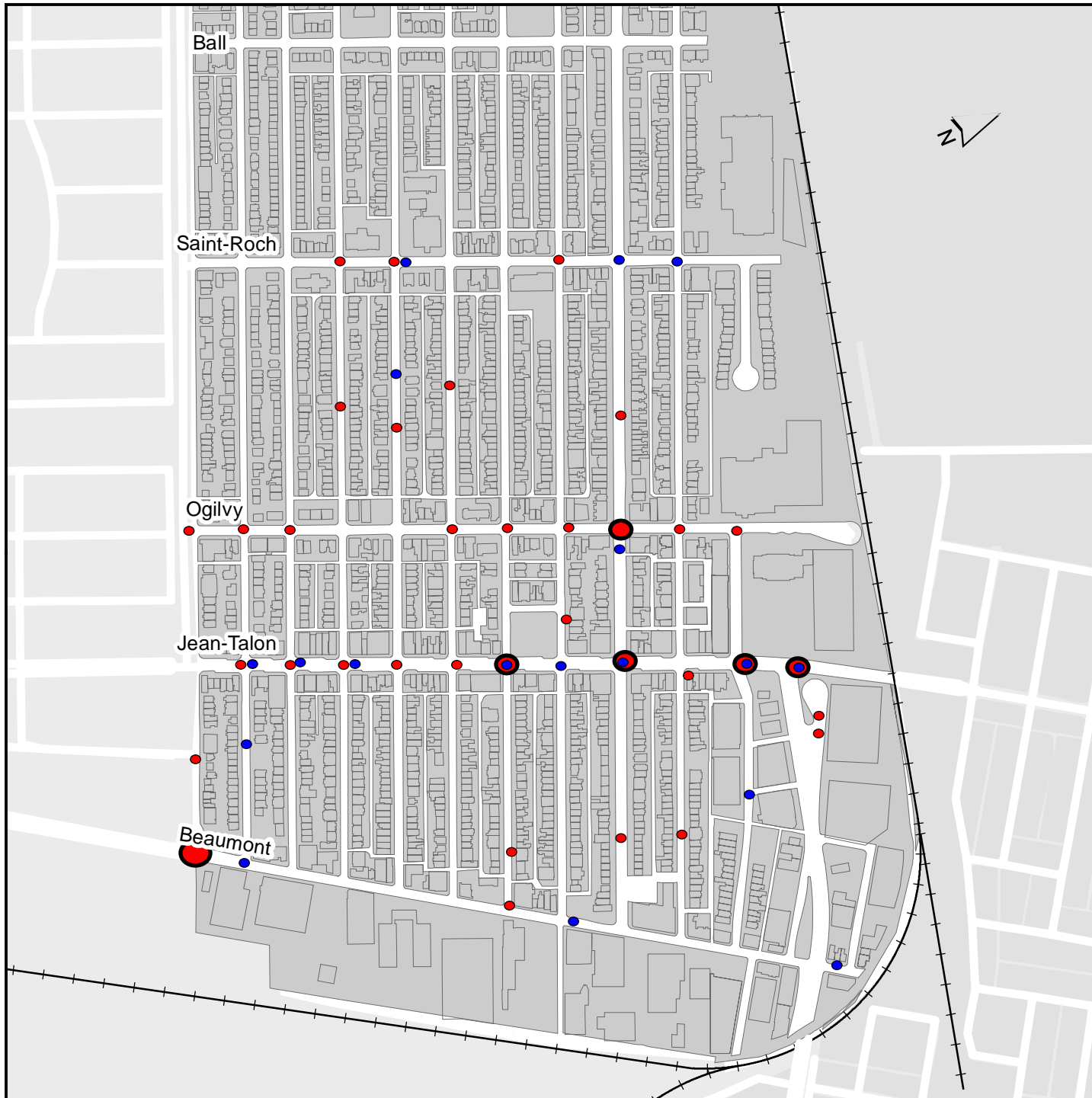
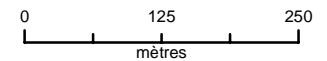
- 1-2 piétons blessés
- 3-5 piétons blessés
- 6-10 piétons blessés
- 1-2 cyclistes blessés



**PARTENAIRES**  
Centre d'écologie urbaine de Montréal  
VRAC Environnement  
Arrondissement Villeray-Saint-Michel-Parc-Extension

**AUTEUR**  
Adrian Gould, INRS-UCS







**SOURCES**  
Direction de la police de Montréal, P. Morency et  
M.-S. Cloutier, Juin 2005, Distribution géographique  
des blessés de la route sur l'île de Montréal (1999-2003)  
**DATE**  
22 octobre 2009

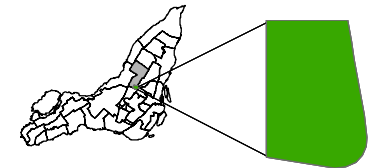


# Quartiers verts actifs et en santé

## PARC-EXTENSION

### Réseau de transport en commun

-  Gare du train banlieue
-  Arrêt d'autobus
-  Station de metro
-  Ligne d'autobus
-  Ligne d'autobus de nuit
-  AMT

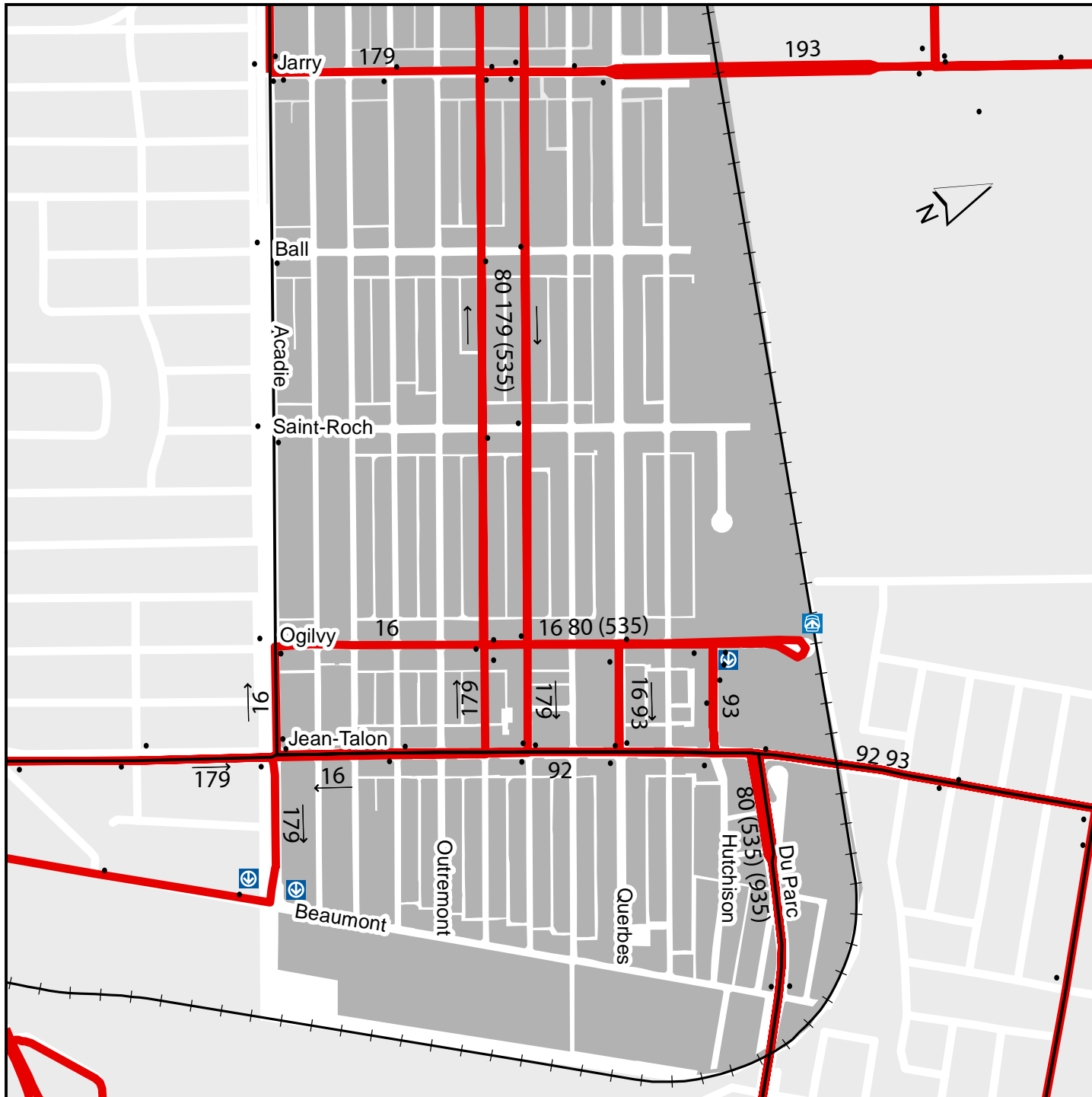
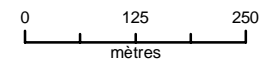


**PARTENAIRES**  
 Centre d'écologie urbaine de Montréal  
 VRAC Environnement  
 Arrondissement Villieray-Saint-Michel-Parc-Extension

**AUTEUR**  
 Adrian Gould, INRS-UCS

**SOURCES**  
 RAMPE  
 Laboratoire d'analyse spatiale et d'économie régionale  
 Société de Transport de Montréal

**DATE**  
 19 août 2009



# Quartiers verts actifs et en santé

## PARC-EXTENSION

### Réseau routier

- Locale
- Collectrice
- Artère
- Autoroute
- Quartier Vert

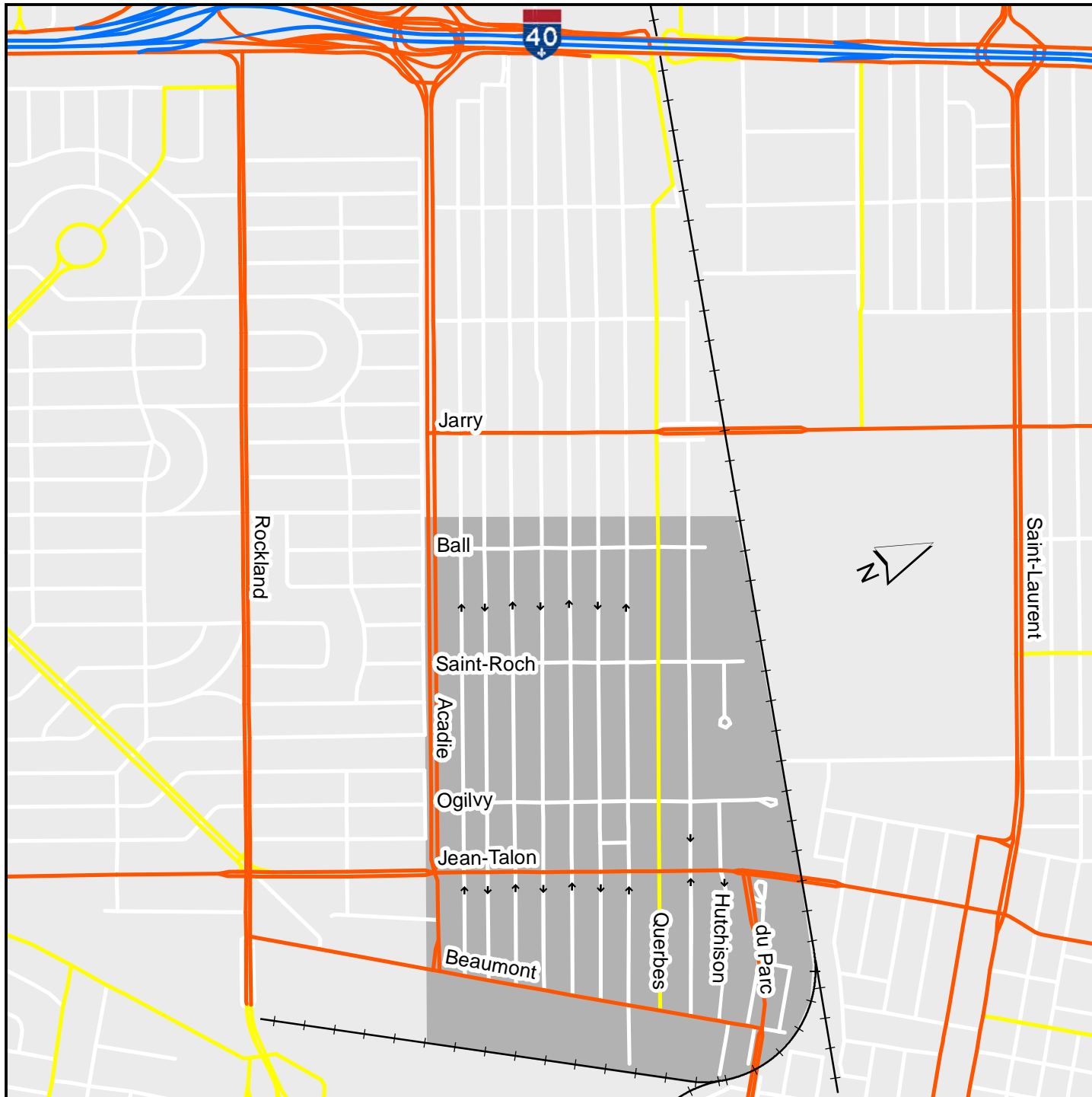
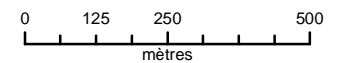


**PARTENAIRES**  
Centre d'écologie urbaine de Montréal  
VRAC Environnement  
Arrondissement Villeray-Saint-Michel-Parc-Extension

**AUTEUR**  
Adrian Gould, INRS-UCS

**SOURCES**  
Laboratoire d'analyse spatiale et d'économie régionale



**DATE**  
22 octobre 2009

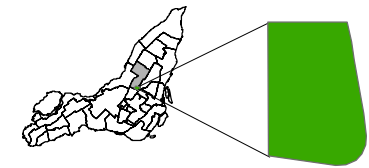


# Quartiers verts actifs et en santé

## PARC-EXTENSION

### Camionnage

-  Voie de camionnage en tout temps
-  Zone génératrice de camionnage



**PARTENAIRES**  
Centre d'écologie urbaine de Montréal  
VRAC Environnement  
Arrondissement Villeray-Saint-Michel-Parc-Extension

**AUTEUR**  
Adrian Gould, INRS-UCS

**SOURCES**  
Arrondissement Villeray-Saint-Michel-Parc-Extension  
Laboratoire d'analyse spatiale et d'économie régionale

**DATE**  
22 octobre 2009

